


# 33. ROČNÍK TURISTICKÉHO POCHODU KATOVSKÁ TŘICÍTKA – 21. 9. 2013

INFORMACE NA č. tel. 605 926 479

každý účastník pochodu startuje na vlastní nebezpečí



## TRASA 9 km



Ze stárkovského náměstí jdeme po vlastním značení po silnici směr Červený Kostelec. Na křižovatce u továrny FROLEN se dáme vlevo a projdeme obcí Bystré. Na jejím konci (1) jdeme vpravo do Chlívců. Na křižovatce ve Chlívcích se dáme opět vpravo (2), zde se sejdeme s trasou 15 km a dál pokračujeme společně po bíle značené cyklotrase. Cestou přes louky a les se dostaneme na silnici vedoucí do Jívky. Po ní se vydáme vlevo (3) a dojdeme do Jívky. Na křižovatce se dáme vpravo a u penzionu u Kobrů opět vpravo (4). Tady se setkávají všechny trasy a dál pokračují společně, proto žádáme účastníky pochodu o opatrnost a ohleduplnost. Stále po bíle značené cyklotrase, polní a pak lesní (rozmáčenou) cestou vystoupáme na pastviny. Na nich jdeme vpravo a pod vedením vysokého napětí dojdeme na vrch Šibeník (5), kde nás již netrpělivě očekává kat. Kolem kapličky a Křížovou cestou sejdeme ke kostelu a pak na stárkovské náměstí. Po něm se dáme dolů k hospodě. Pěšinou vedle hospody sejdeme na silnici, přejdeme na druhou stranu a na křižovatce se dáme vpravo, směr Police nad Metují. Vystoupáme **do cíle pochodu, který je v Táboře pod Vysákem**, tam jsou připraveny diplomy a je zde také možnost občerstvení na vepřových hodech.

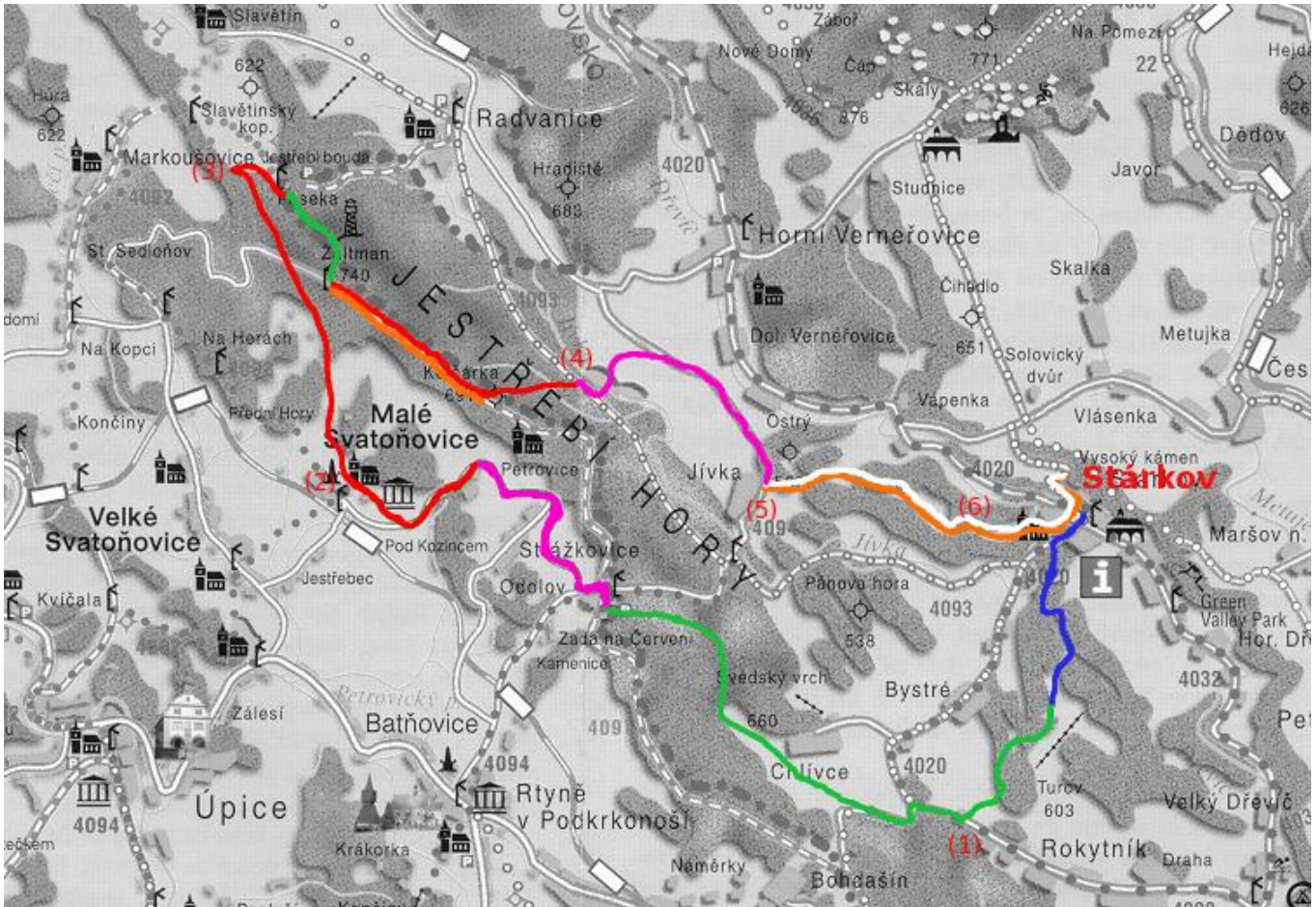


## TRASA 15 km



Ze stárvkovského náměstí jdeme společně s trasou 30 km po modré turistické značce po silnici směr Červený Kostelec. Asi v polovině „Pražské“ ulice odbočíme vlevo, pěšinou se dostaneme k potoku, u stavení čp. 47 přejdeme potok a kolem hrádku vystoupáme na Pustiny. Odtud jdeme stále po modré lesem a přes pastviny pod Turov (1). Zde přejdeme na zelené značení, vystoupáme pod vrchol, (vpravo) obejdeme kopec a pak se opět napojíme na zelené značení. Po něm sejdem dolů až na asfaltovou silnici, na ní se dáme vpravo a nahoře na křižovatce vlevo směr Červený Kostelec (stále po zelené). Za zatáčkou jdeme vpravo na lesní cestu, která nás dovede nad Chlívce, kde se rozloučíme s trasou 30 km. V těchto místech se nachází pěchotní srub spolku vojenské historie T-S 20 Pláň. Dál pokračujeme po bílé cyklotrase (2) vpravo do Chlívců. Projdeme kolem restaurace Fortuna a dojdeme k rybníčku, u něho se jdeme vpravo a dole na křižovatce vlevo, zde se k nám přidá i trasa 9 km. Polní cestou přijdeme k asfaltové silnici, po ní pokračujeme vlevo, směr Jívka. Na křižovatce v Jívce odbočíme vpravo a dojdeme k penzionu u Kobrů (3), před ním odbočíme opět vpravo. Tady se setkávají všechny trasy a dál pokračují společně, proto žádáme účastníky pochodu o opatrnost a ohleduplnost. Pokračujeme po bíle značené cyklotrase, polní a pak lesní (rozmáčenou) cestou vystoupáme na pastviny. Na nich jdeme vpravo a pod vedením vysokého napětí dojdeme na vrch Šibeník (4), kde nás již netrpělivě očekává kat. Kolem kapličky a Křížovou cestou sejdem ke kostelu a pak na stárvkovské náměstí. Po něm se dáme dolů k hospodě. Pěšinou vedle hospody sejdem na silnici, přejdeme na druhou stranu a na křižovatce se dáme vpravo, směr Police nad Metují. Vystoupáme **do cíle pochodu, který je v Táboře pod Vysákem**, tam jsou připraveny diplomy a je zde také možnost občerstvení na vepřových hodech.

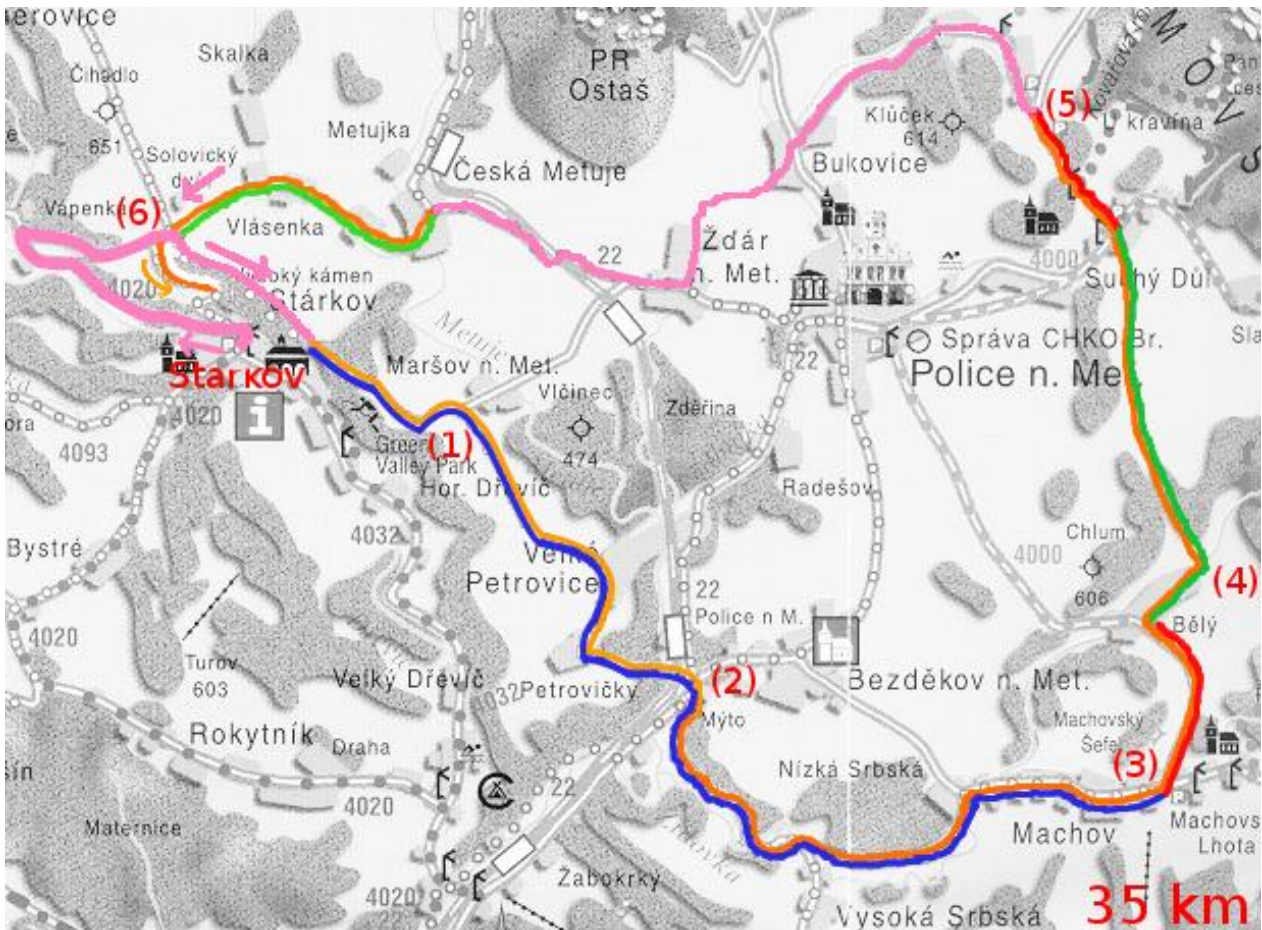
# TRASA 30 km



Ze stárvkovského náměstí jdeme společně s trasou 15 km po modré turistické značce po silnici směr Červený Kostelec. Asi v polovině „Pražské“ ulice odbočíme vlevo, pěšinou se dostaneme k potoku, u stavení čp. 47 přejdeme potok a kolem hrádku vystoupáme na Pustiny. Odtud jdeme stále po modré lesem a přes pastviny pod Turov. Zde přejdeme na zelené značení, vystoupáme pod vrchol, obejdeme kopec (vpravo) po vlastním značení a pak se opět napojíme na zelené značení. Po něm sejdem dolů až na asfaltovou silnici (1), na ní se dáme vpravo a nahoře na křižovatce vlevo směr Červený Kostelec. Za zatáčkou jdeme vpravo na lesní cestu, kterou dojdeme nad Chlívce, k pěchotnímu srubu TS 20, zde se rozloučíme s trasou 15 km. Dál pokračujeme stále po zelené kolem Švédského vrchu ke Kryštofovým kamenům. U nich jdeme vlevo pěšinou kopcem dolů na Odolov. Před Odolovem se dáme doprava stále po zelené kolem pěchotního srubu TS 26, až dojdeme na asfaltovou silnici, kde se dáme vlevo. Přes Odolov jdeme stále po zelené, a pak se vydáme po vlastním značení po hlavní silnici do Petrovic, kde přejdeme na červené turistické značení. Za touto obcí značení opouští silnici a vede zkratkou na náměstí do Malých Svatoňovic (2). Z něho jdeme nahoru po červené na Paseky. (Pozor na odbočku pod Pasekami, nepřehlédněte ji, červené značení se zde rozdělí – jedno vede **prudce vpravo** (3) a po lesní cestě stoupá vzhůru na Paseky, druhé pokračuje dál rovně až do Trutnova.) Z Pasek se dáme po zelené a jdeme kolem Žaltmanu (kdo bude mít ještě dost sil, může navštívit rozhlednu na Žaltmanu) na „panskou cestu“. Na ní se dáme vlevo po červeném značení směrem na Odolov. Na rozcestí pod Kolčarkou cestu na Odolov opustíme a po červené **jdeme vlevo dolů** (4), (blátivou) pěšinou a pak širokou lesní cestou se dostaneme na asfaltovou cestu v lese. Po ní se vydáme vpravo po vlastním značení směrem na Jívku. Ujdeme asi 1 km a dáme se vlevo k chatové oblasti. Před ní odbočíme vpravo a jdeme přes lávku k rybníku „Buchťák“. Na cestě nad pláží jdeme vlevo, rybník obejdeme a dostaneme se na silnici. Zde jdeme vpravo do Jívky k penzionu u Kobrů (5), kde jdeme vlevo. Tady se setkáme s trasami 9 km, 15 km a cyklotrasou 50 km, dál pokračujeme společně, proto žádáme účastníky pochodu o opatrnost a ohleduplnost. Po bíle značené cyklotrase, polní a pak lesní (rozmáčenou) cestou dojdeme na pastviny. Na nich jdeme vpravo a pod vedením vysokého napětí se vydáme k vrchu Šibeník (6), kde nás již netrpělivě očekává kat. Kolem kapličky a Křížovou cestou sejdem ke kostelu a pak na stárvkovské náměstí. Po něm se dáme dolů k hospodě. Pěšinou vedle hospody sejdem na silnici, přejdeme na druhou stranu a na křižovatce se dáme vpravo, směr Police nad Metují. Vystoupáme **do cíle pochodu, který je v Táboře pod Vysákem**.



# TRASA 35 km

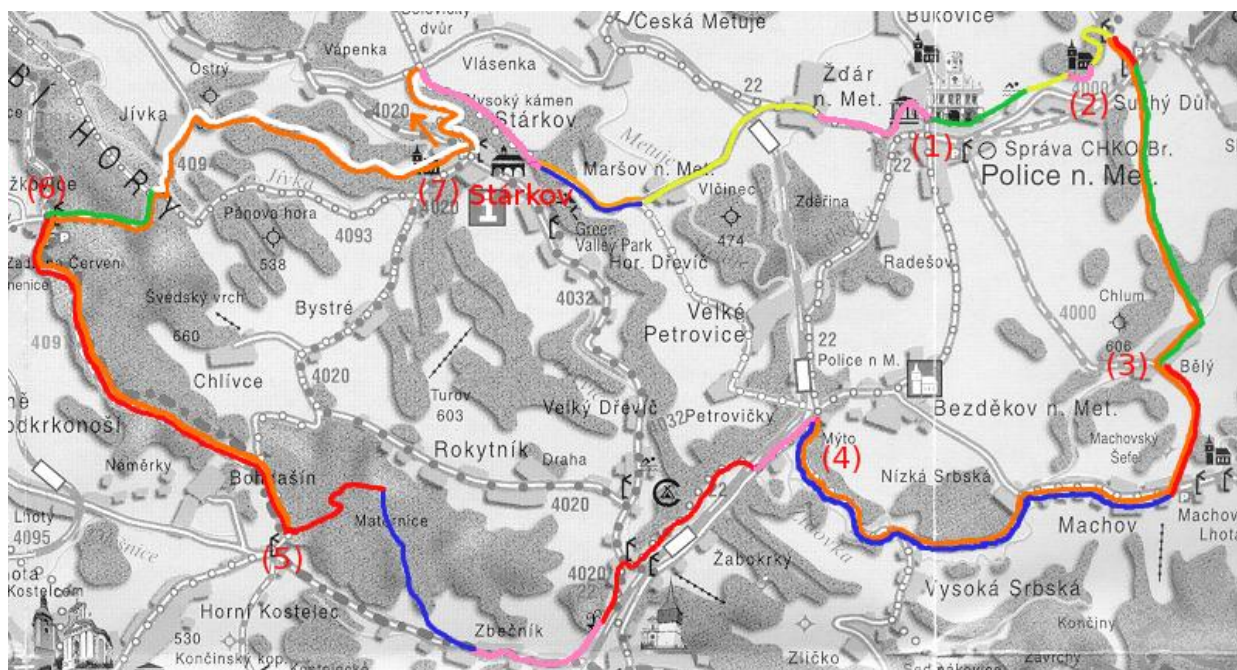


Trasa bude vedena z větší části po silnici, účastníci cyklotrasy se řídí dopravním značením a pravidly silničního provozu!

Děti do 12ti let mohou trasu absolvovat pouze v doprovodu osoby starší 18ti let!

Ze stárvkovského náměstí jedeme dolů, na křižovatce se dáme vlevo směrem Radvanice a na další křižovatce opět vlevo. Projedeme obcí Vápenka a na křižovatce jedeme prudce vpravo směrem Česká Metuje, vystoupáme nahoru na Solovice a nahoře za křižovatkou se setkáme s cyklotrasou 50 km, odbočíme vpravo na polní cestu a jedeme po vlastním značení polní cestou podél lesa. U vysílače odbočíme vpravo, za ním vlevo a pokračujeme lesní cestou po modré cyklotrase nad strání, na křižovatku lesních cest kde se dáme vlevo a za krmelcem vpravo na panelovou a později asfaltovou cestu. Po ní jedeme na rozcestí, zde nás cyklotrasa 50 km opustí a sjíždí do Maršova, (1) my pokračujeme vpravo a mezi poli, stále po asfaltové cestě a modrém značení, jedeme na Petrovice. Na návsi jedeme vpravo, projedeme kolem Kravína a za ním, dole na křižovatce, jedeme vlevo na Petrovičky. Ty projedeme po hlavní silnici a sjíždíme dolů, přes koleje se dostaneme na hlavní silnici. Zde jedeme vpravo a na křižovatce na Mýtě (2), **!POZOR! přejíždíme vysoce frekventovanou silnici**, jedeme stále po modrém cykloznačení do Machova. (Na Mýtě se opět setkáme s trasou 50 km, ale ta povede proti nám až do Hlavňova). Ještě před centrem v Machově odbočíme vlevo (3) směrem Bělý a po červeném cykloznačení přijedeme do Bělého. Zde přejdeme na zelené cykloznačení (zhruba rovně), které za křižovatkou turistických cest vede mírně vpravo a pak odbočí vlevo (4), dál jedeme přes louku, kousek lesem a opět po louce vyjedeme na asfaltovou cestu, na které se dáme vpravo kolem Barešova kříže a pak vlevo sjíždíme do Suchého Dolu. Na křižovatce v Suchém Dole jedeme rovně, ale již po červeném cykloznačení, až do Hlavňova. (5) Hlavňovem sjíždíme po silnici a vlastním značení do Bukovice. Zde **pozor přejíždíme hlavní silnici!** Kousek po ní jedeme vlevo a za restaurací se dáme vpravo. Po úzké asfaltové cestě přijedeme do Žďáru nad Metují. Na hlavní silnici ve Žďáru se dáme vpravo a jedeme po zeleném cykloznačení do České Metuje. V České Metuji na křižovatce odbočíme prudce vlevo, přes Vlášenu vystoupáme na křižovatkou na Solovicích, zde se dáme vlevo na bílé cykloznačení (6) a opatrně sjíždíme **k táboru Pod Vysákem, kde je cíl pochodu.**

# TRASA 50 km



V místech, kde je trasa vedena po silnici, nebude značena, účastníci cyklotrasy se budou řídit dopravním značením a pravidly pro silniční provoz, na turisticky značených cestách mají vždy přednost pěší turisté!  
Děti do 12ti let mohou trasu absolvovat pouze v doprovodu osoby starší 18ti let.

Ze stárvkovského náměstí vyrazíme po bílé cyklotrase na Solovice. Nahoře se setkáme s cyklotrasou 35km, za křižovatkou odbočíme vpravo a jedeme po vlastním značení polní cestou podél lesa. U vysílače odbočíme vpravo, za ním vlevo a pokračujeme po modrém označení lesní cestou nad strání, na křižovatku lesních cest kde se dáme vlevo a za krmelcem vpravo na panelovou a později asfaltovou cestu. Po ní jedeme na rozcestí, zde nás cyklotrasa 35km opustí a my po zeleném turistickém značení sjedeme dolů do Maršova nad Metují. Z rozcestí v Maršově se vydáme po žluté značce a hlavní silnici do Žďáru nad Met. Dál pokračujeme podle dopravního značení, až na náměstí do Police nad Metují (1). Od rozcestníku na polickém náměstí jedeme po zelené (kolem lékárny), mineme koupaliště a od „Ochozu“ pojedeme po žluté značce. Po žluté dojedeme až k „Soudní bráně“, kterou projedeme (2), (na chvíli žlutou značku opustíme) a dál pokračujeme po křížové cestě. U VIII. zastavení a Čertovy skály se opět na žlutou značku napojíme. Po žluté pokračujeme až ke kravínu do Hlavňova. (Tady se opět setkáme s trasou 35km, ale ta povede proti nám až na Mýtě). U kravína pojedeme doprava na asfaltovou silnici a napojíme se na červenou cyklotrasu, po které dojedeme do Suchého Dolu. V Suchém Dole pokračujeme rovně, ale přejdeme na zelenou cyklotrasu. Po asfaltové cestě vyšlapeme nahoru na rozcestí, zde se dáme vpravo stále po asfaltové cestě kolem „Barešova kříže“ a pak cestu opustíme a jedeme vlevo po louce (stále zelená), projedeme kousek lesem a pak opět po louce sjíždíme do obce Bělý (3). Odtud z rozcestí turistických cest pokračujeme po červené cyklostezce do Machova. V Machově zahne na hlavní silnici doprava a pojedeme několik kilometrů po modré cyklostezce, (4) až na křižovatku na Mýtě, kde odbočíme vlevo. Pokračujeme kousek po hlavní silnici a v místech železničního přejezdu odbočíme vpravo na červené turistické značení. Přejedeme železniční trať a pokračujeme přes Žabokrký na hlavní silnici, kde zahne doprava a po sto metrech doleva (stále po červené) do „lísek“. Na křižovatce na konci „lísek“ jedeme vpravo na Padolí (kde opustíme červenou značku) a na další křižovatce u závodu WIKOV v Hronově (bíle obložené tovární haly) se dáme opět vpravo. Po hlavní silnici stoupáme Zbečnickem skoro až na konec obce. U transformátoru, za novým domkem se žlutou omítkou odbočíme vpravo na modré turistické značení. Po staré asfaltové cestě projíždíme Maternicí, mineme Skalákovu studánku a na turistickém rozcestí přejdeme na červené turistické značení směr Červený Kostelec. Po něm se dáme vlevo, až dojedeme na asfaltovou silnici nad Horním Kostelcem (5). Odkud jedeme vpravo po červené cyklostezce na Krkavčinu. Na vrcholu kopce silnici opustíme a jedeme mírně vlevo po červené cyklostezce, lesní (panskou) cestou na Odolov. Přijedeme k restauraci U Lotranda. Na rozcestí u restaurace přejdeme na zelenou cyklostezku (6) a sjíždíme prudký kopec do Jívky. Na křižovatce v Jívce jedeme doleva na bílou cyklostezku, zde se setkáme s trasami pro pěší a dál pokračujeme společně, proto žádáme účastníky všech tras o opatrnost a ohleduplnost. Dál pokračujeme po asfaltové silnici až k penzionu u Kobrů, kde zahne doprava. Polní cesta nás dovede do lesa, tím vystoupáme a nahoře se dáme vpravo. Bílá cyklostezka nás dovede až na vrch Šibeník ke katovně, kde nás očekává kat a jeho pomocníci. Kolem kapličky a pak polní cestou (7) kolem školního hřiště sjíždíme ke škole. U školy se dáme vpravo a po asfaltové silnici jedeme na náměstí. Po něm sjíždíme dolů na křižovatku, tady odbočíme vlevo, směr Police nad Metují a na další křižovatce jedeme vpravo. Vyjedeme **k Táboru pod Vysákem, kde je cíl pochodu.**



